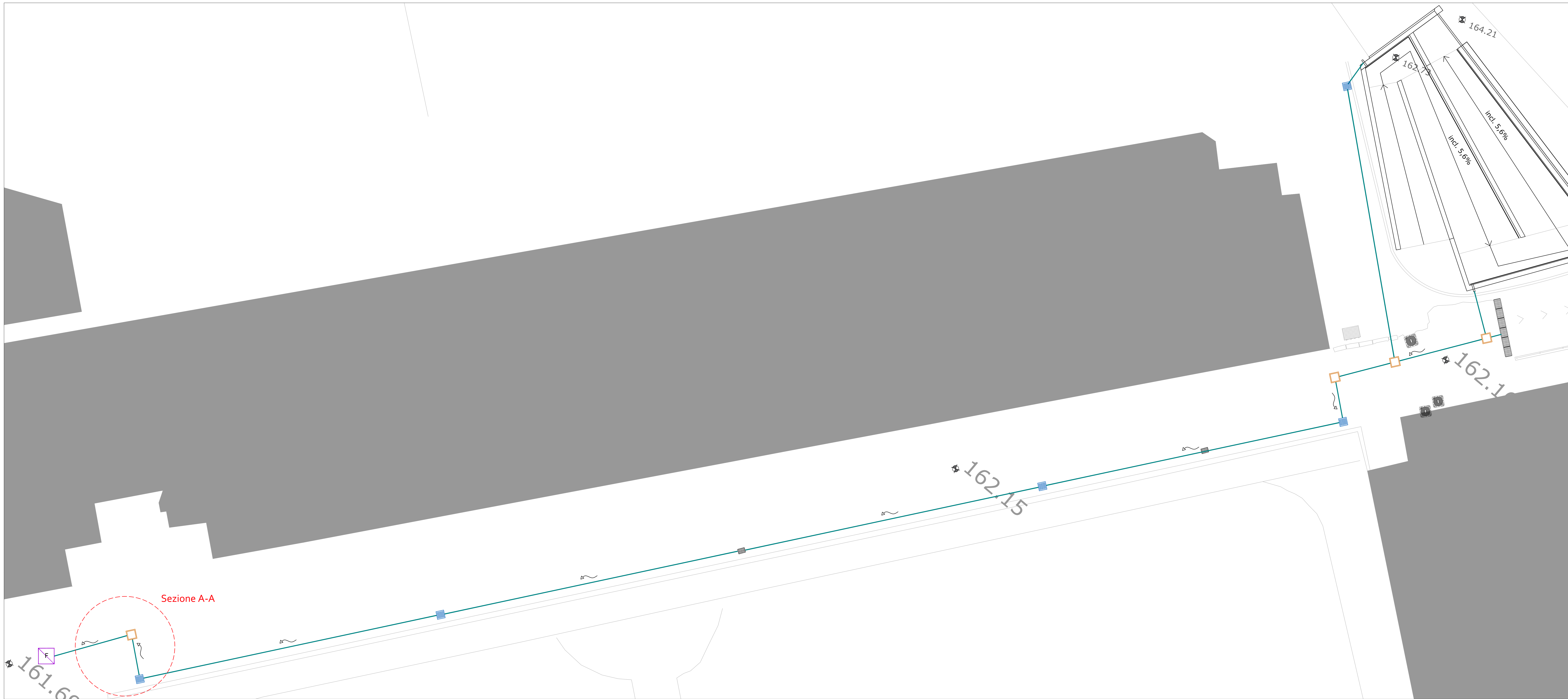



PIANTA VIABILITA' EST - PLANIMETRIA CONDOTTE SCALA 1:100



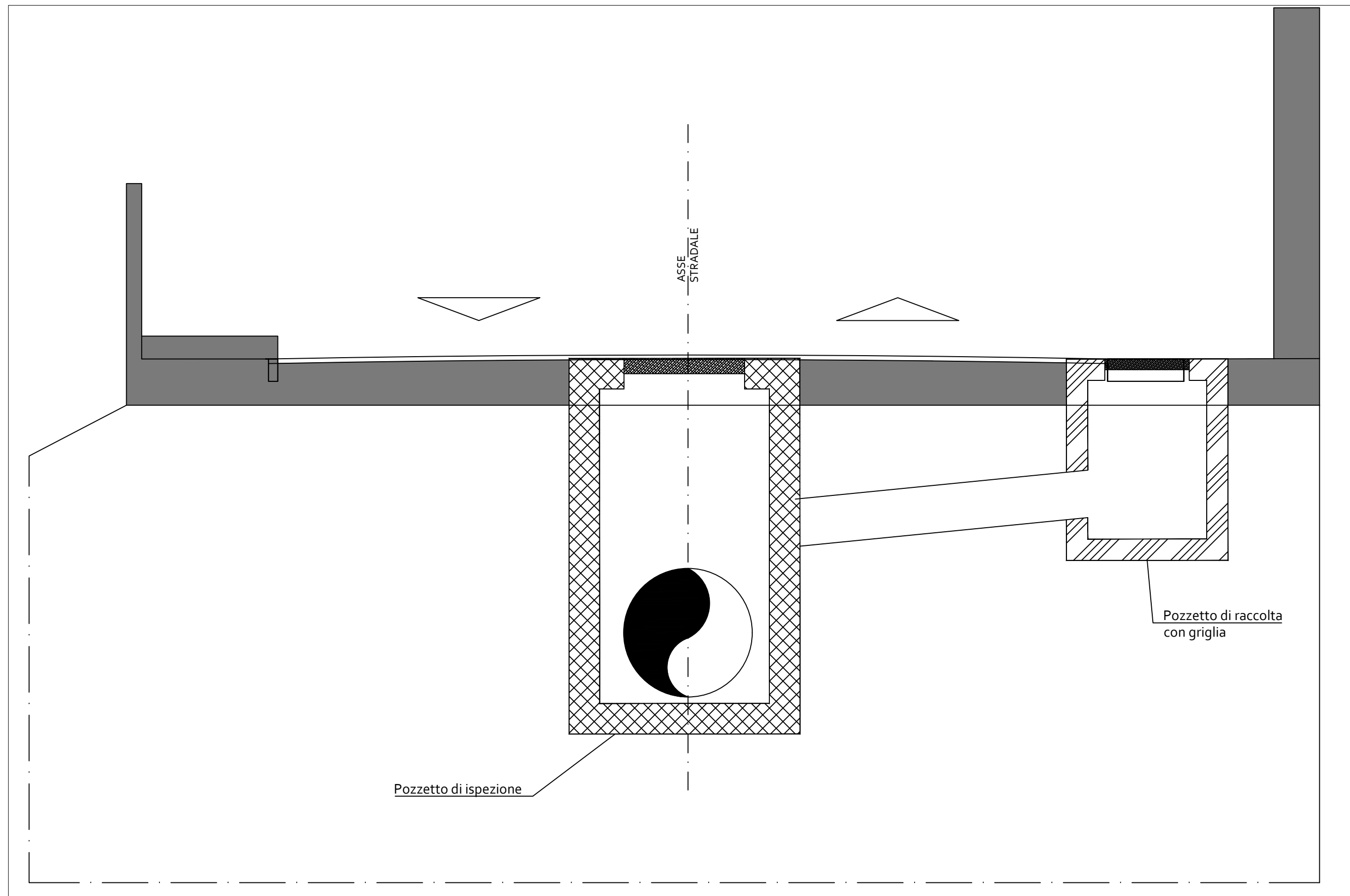
LEGENDA

- Chiusini esistenti
- Pozzetto di raccolta con griglia
- Pozzetto di ispezione
- Tubazione di scarico acque meteoriche
- F Fogna principale

POSE CONDOTTE SCALA 1:100

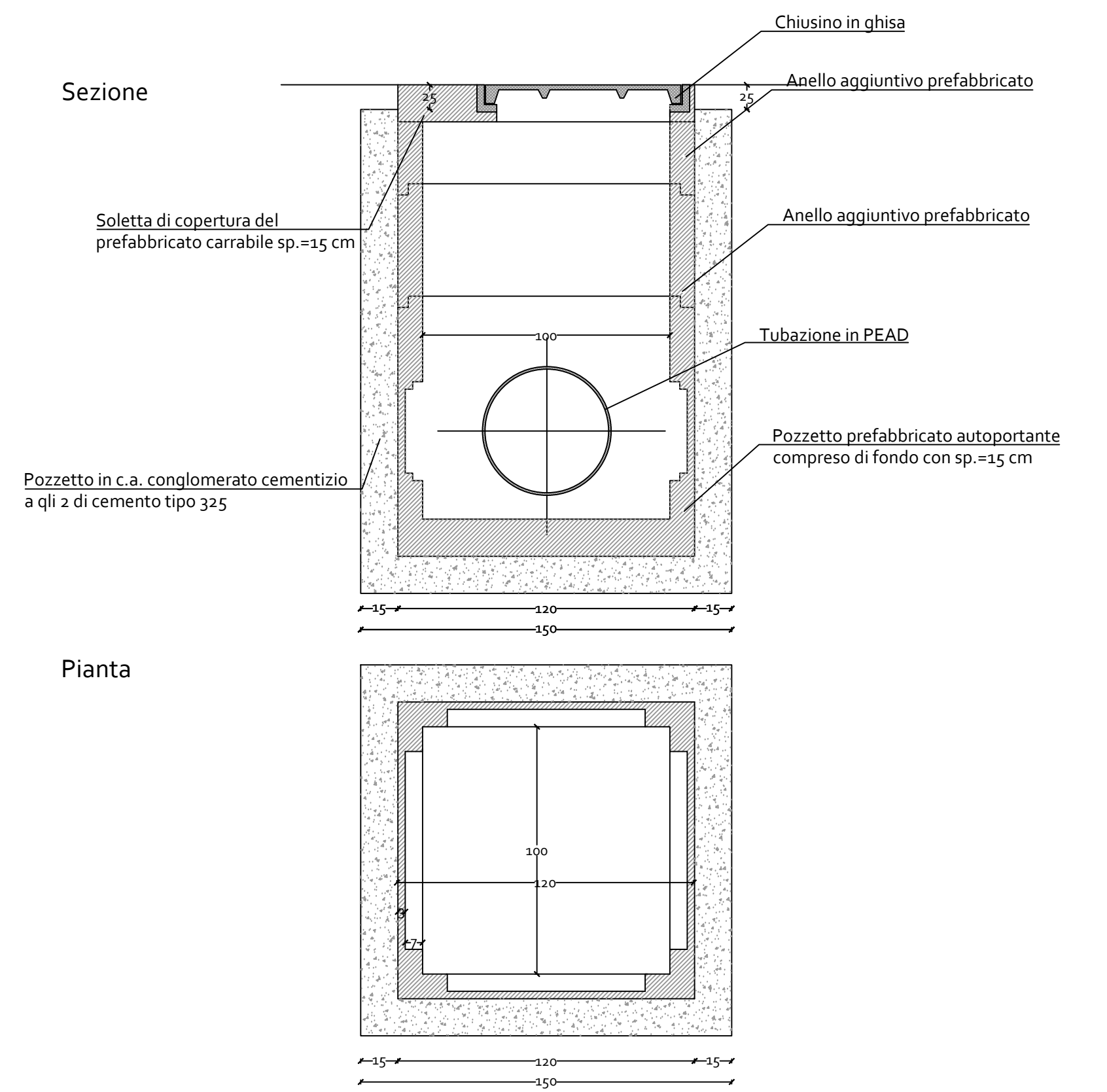


SEZIONE A-A SCALA 1:25

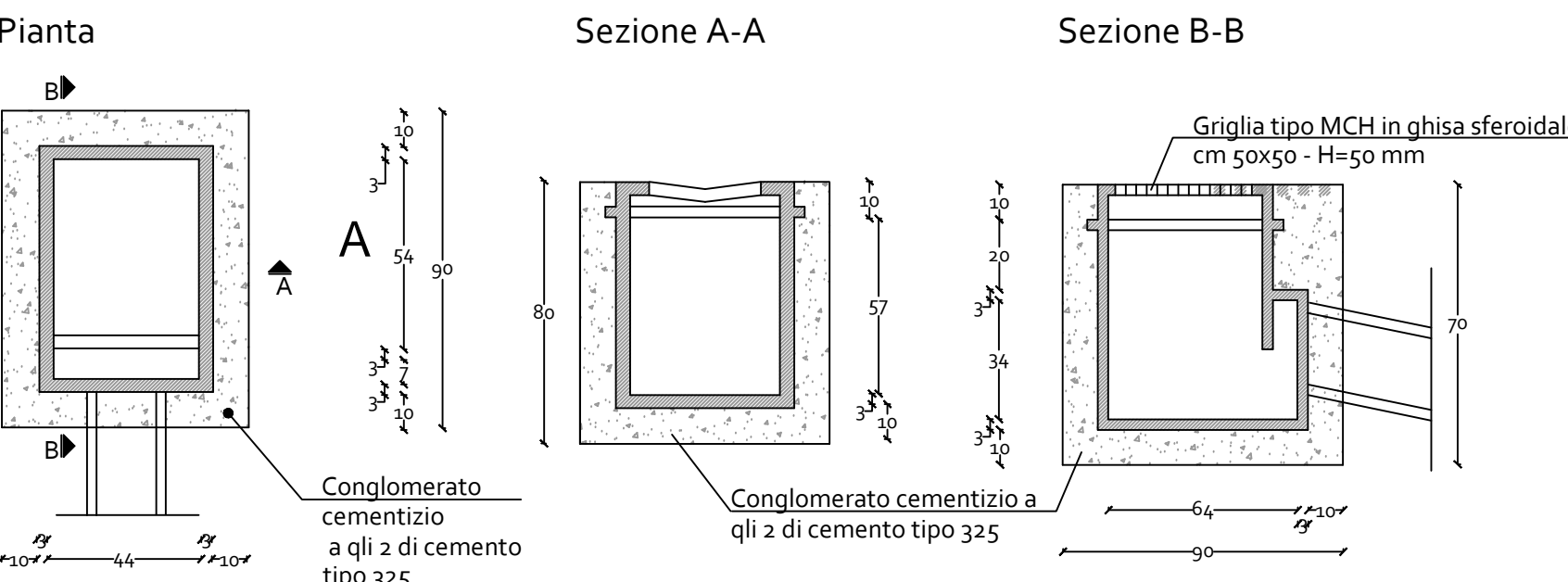


DETTAGLI SCALA 1:20

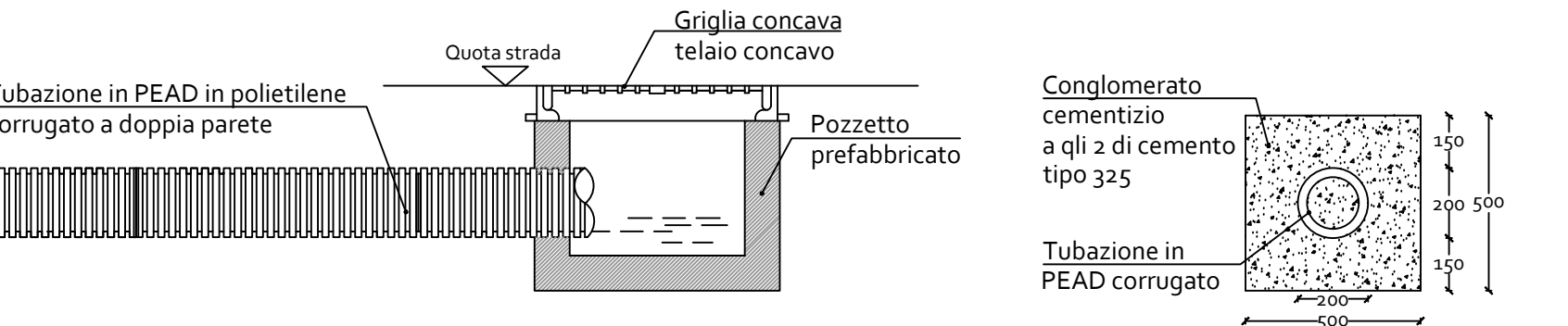
• POZZETTO DI ISPEZIONE



• CADITOIE

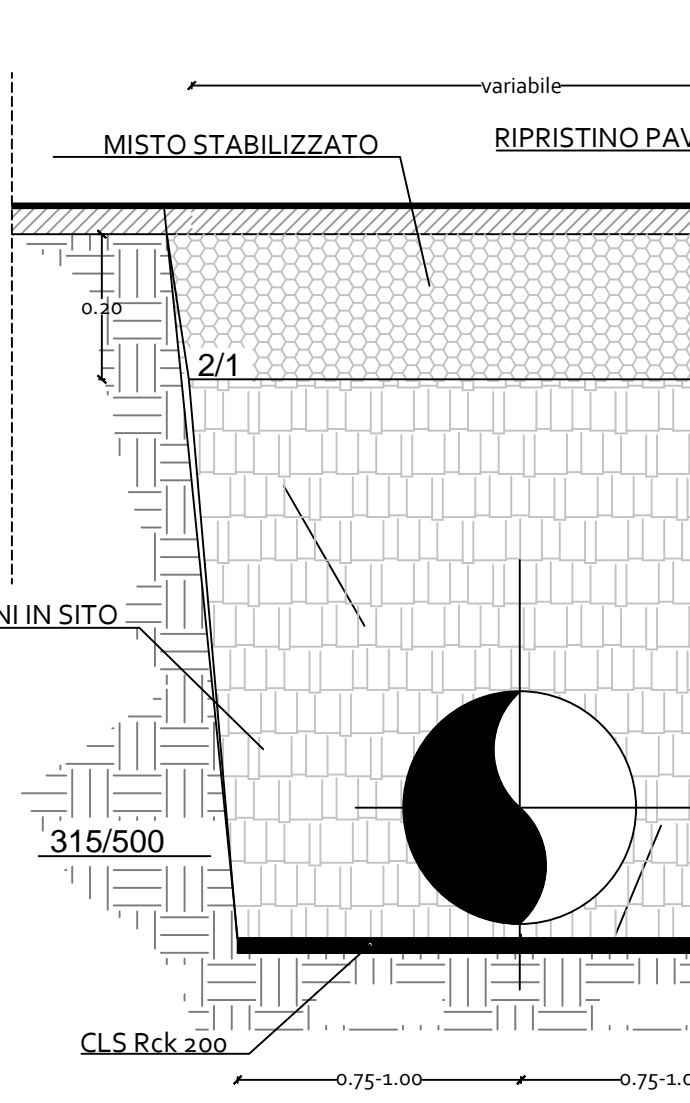


• CORSETTI

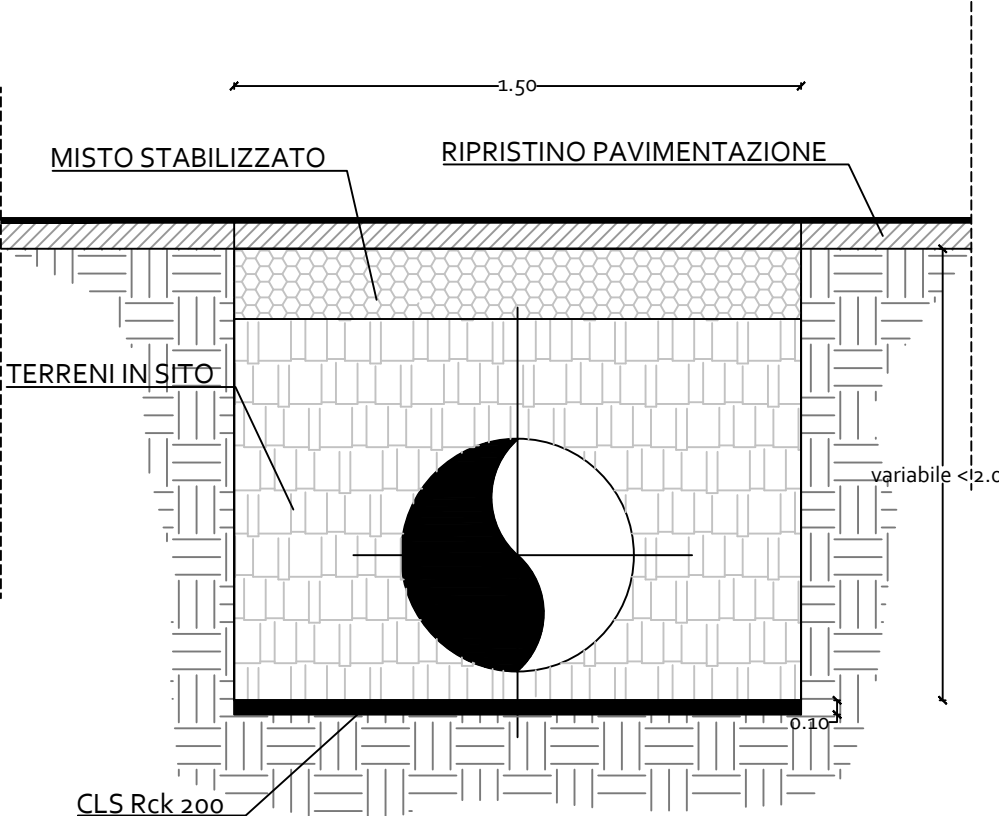


POSA CONDOTTE SCALA 1:20

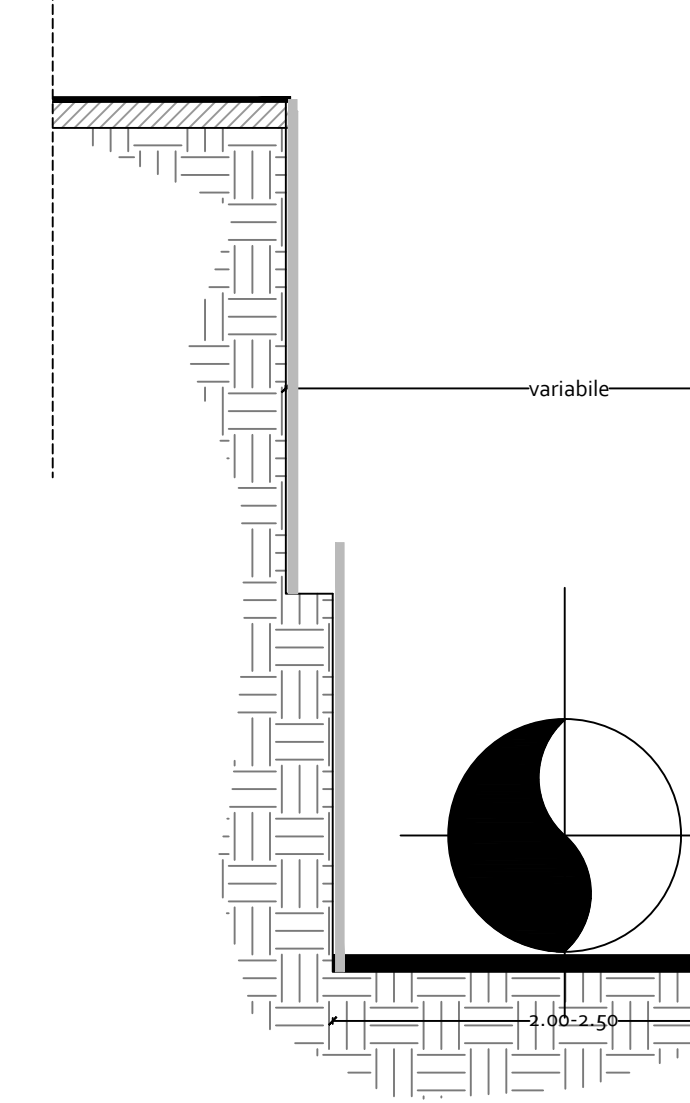
• Sezioni di scavo per h>2.00



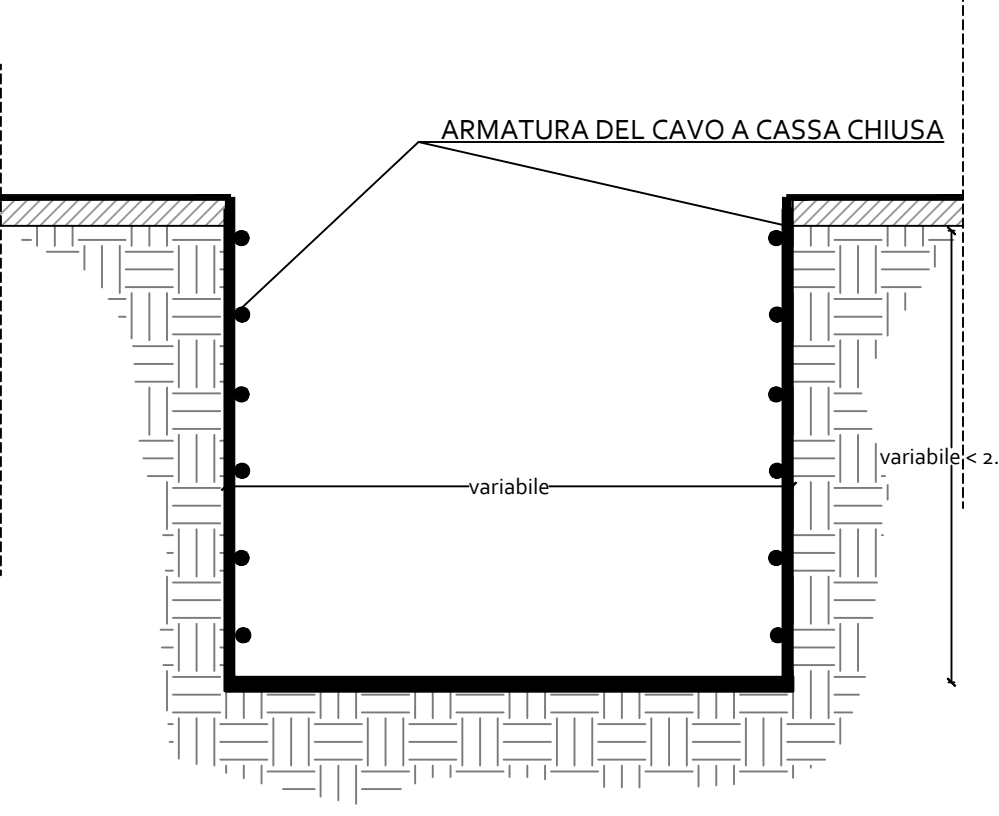
• Sezioni di scavo per h<2.00



• Scavo con pannelli blindaggio



• Scavo in pendenza di falda



COMUNE DI NAPOLI

AREA TRASFORMAZIONE DEL TERRITORIO

SERVIZIO EDILIZIA RESIDENZIALE PUBBLICA E NUOVA CENTRALITÀ

Completamento del Programma di riqualificazione

di cui al contratto di Quartiere II di Pianura

LOTTO 1: Parco Falcone e Borsellino - Via E. Torricelli

PROGETTO ESECUTIVO

PROGETTO - VIABILITA':
IMPLEMENTAZIONE RETE SMALTIMENTO
ACQUE METEORICHE
Scala 1:100 | 1:50 | 1:20 | 1:25

Committente:
Comune di Napoli - Area trasformazione del territorio
Dipartimento Urbanistica e Pianificazione
Responsabile Unico del Progettato: Ing. Antonio Maffio
Gruppo di Progettazione:
Gamma Ingegneria snc coop.
Via M. Crispien 10/12 80135 Napoli
e-mail: info@gammaingegneria.com
Virivius Engineering s.r.l.
Via S. Maria 10/12 80135 Napoli
e-mail: info@virivius.com
Dot. For. Nat. PhD Sergio Mennillo
Via S. Maria 10/12 80135 Napoli
e-mail: sergio.mennillo@virivius.com
Ing. Antonio Maffio
Via S. Maria 10/12 80135 Napoli
e-mail: antonio.maffio@virivius.com

☐ DESCRITTIVI

☐ ARCHITETTONICI

☐ STRUTTURALI

☐ IMPIANTISTICI

☐ ECONOMICI

☐ SICUREZZA

DATA

OGGETTO

APPROVAZIONE

ELABORATO

05

Luglio 2021

Prima emissione Progetto Definitivo approvato con D.D. del 26/05/2021

7

TAV_V_20